

Katastrální situace stavby km 70,300 - 71,000

"Modernizace trati Brno - Přerov, 4.stavba Nezamyslice - Kojetín "
Související stavba SŽ s.o.

ZACATEK STAVBY
km 70,441

PS 25-28-01
Žst. Kojetín. S77

PS 80-14-02
Kojetín - Přerov,
přeložky a úpravy kabelů sč

preložky a























Seznam SO a PS:

- D.1.1 Železniční zabezpečovací zařízení
 - D.1.1.1 Staniční zabezpečovací zařízení (SZZ)
PS 25-28-01 Žst. Kojetín, SZZ
- D.1.2 Železniční sdělovací zařízení
PS 80-14-02 Kojetín - Přerov, přeložky a úpravy kabelů SŽ
- D.2. STAVEBNÍ ČÁST
 - D.2.1 Inženýrské objekty
 - D.2.1.1 Kolejový svršek a spodek
SO 25-16-01.1 Žst. Kojetín, železniční spodek
SO 25-17-01.1 Žst. Kojetín, železniční svršek
SO 80-17-01 Kojetín - Přerov, výstroj trati
SO 50-00-05 Kojetín - Přerov, kácení zeleně a náhradní výsadba











- D.2.3 Trakční a energetická zařízení
 - D.2.3.1 Trakční vedení
 - SO 25-01-01 Žst. Kojetín, trakční vedení
- D.2.3.4 Ohřev výměn
 - SO 25-06-01 Žst. Kojetín, EOV
- D.2.3.6 Rozvody a přeložky VN, NN, osvětlení, DOÚO
 - SO 25-06-03 Žst. Kojetín, venkovní osvětlení
 - SO 25-06-07 Žst. Kojetín, DOÚO
- D.2.3.7 Ukolejení kovových konstrukcí
 - SO 25-01-02 Žst. Kojetín, ukolejení








- D.2.1.8 Pozemní komunikace
SO 25-18-06 Žst. Kojetín, přeložky ÚK v km 70,9 - 71,4



Legenda koordinační situace

- | | |
|---|---|
|  | stávající hranice pozemku dráhy (SŽDC s.o.) |
|  | stávající hranice pozemku dráhy (ČD a.s.) |
|  | trvalý zábor - nový obvod dráhy |
|  | trvalý zábor - ostatní stavby |
|  | stávající stav |
|  | stávající hranice katastrální mapy |
|  | hranice katastrálního území |
|  | nové řešení stavebních objektů |
|  | trativody |
|  | směrová a výšková úprava st. koleje |
|  | silnoproudá zařízení |
|  | sdělovací zařízení |
|  | zabezpečovací zařízení |
|  | multitrasa (sděl. + zab. zařízení) |
|  | kanalizace |
|  | oplocení |
|  | trakce |
|  | demolice |
|  | ochranné pásmo dráhy (stávající) |
|  | ochranné pásmo dráhy (nové) |
|  | související investiční akce |
|  | silniční komunikace |

Legenda stávajících sítí:

- ### Mimodrážní sítě:
- | | |
|---|------------------------|
|  | sdělovací vedení |
|  | kanalizace - dešťová |
|  | kanalizace - jednotná |
|  | kanalizace - splašková |
|  | vodovod |
|  | plynovod STL |
|  | plynovod VTL |
|  | silnoproud NN |
|  | silnoproud VN |
|  | silnoproud VVN |

- Drážní síť:**
- | | |
|---|------------------------------|
|  | kanalizace |
|  | vodovod |
|  | plynovod - přípojka |
|  | sđěl. vedení - ČD Telematika |
|  | zabezp. vedení - SŽ SSZT |
|  | silnoproud - SŽ SEE |
|  | plynovod - SŽ SBBH |





-  vzdálenost v metrech od osy krajní koleje k nejbližší stavbě, která není stavbou dráhy
-  vzdálenost odstupů staveb v metrech

výška stavby

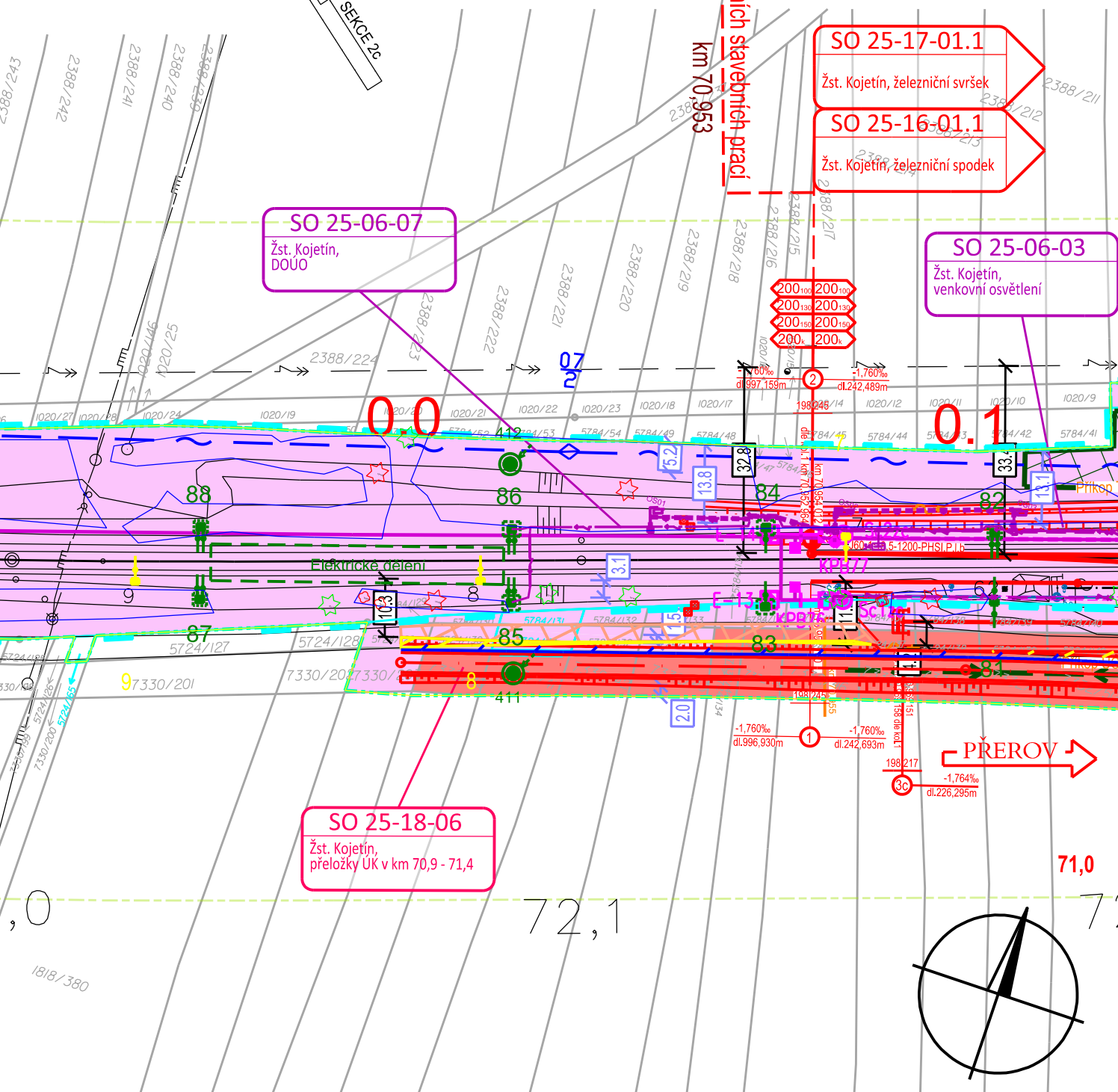
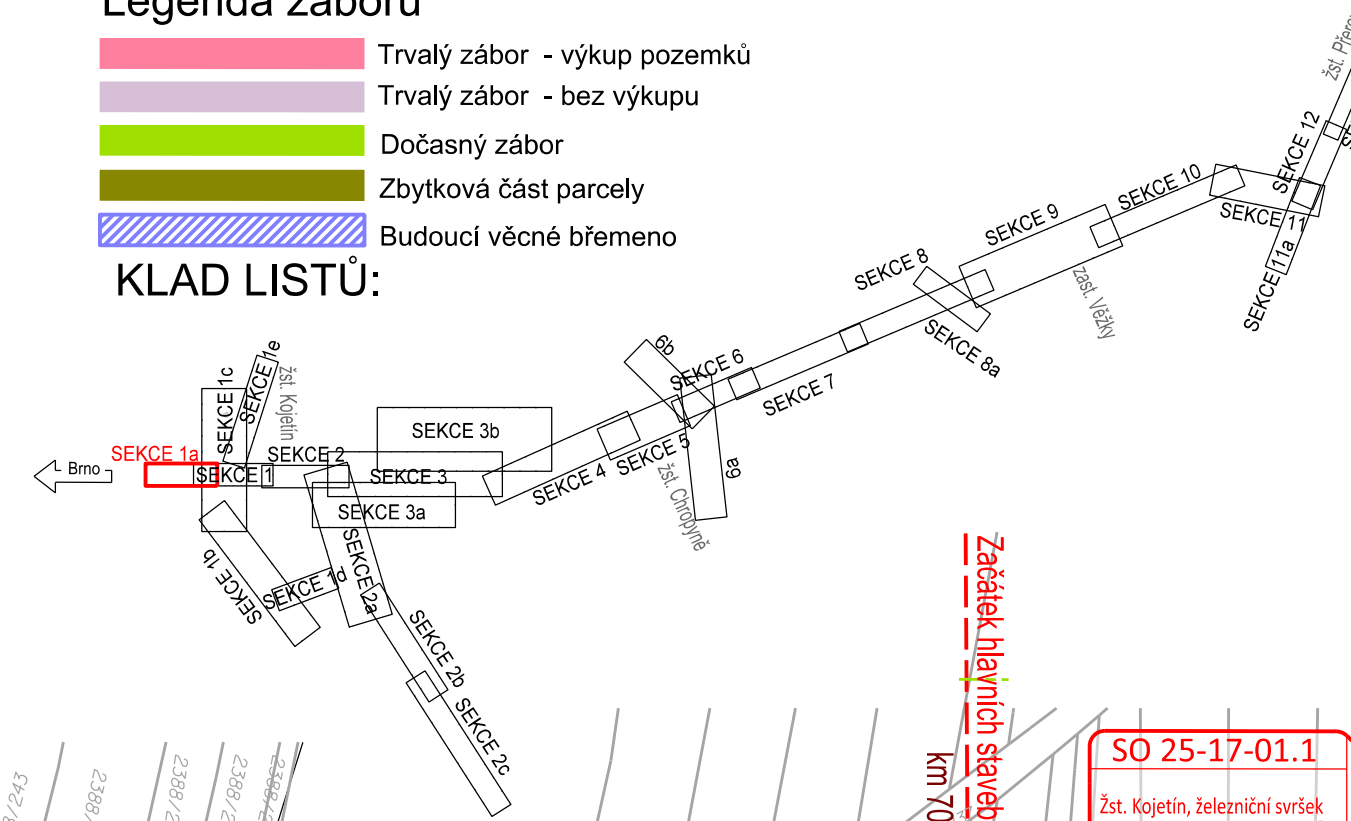
SO 25-01-01
Žst. Kojetín, trakční vedení



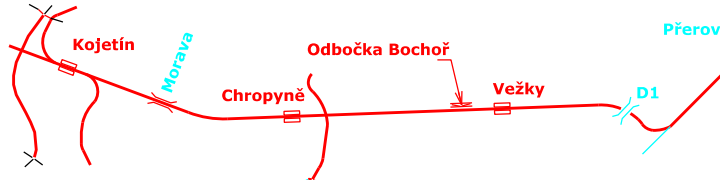




SO 25-18-06
Žst. Kojetín,
přeložky ÚK v km 70,9 - 71,4

Legenda záboru

- | | |
|---|------------------------------|
|  | Trvalý zábor - výkup pozemků |
|  | Trvalý zábor - bez výkupu |
|  | Dočasný zábor |
|  | Zbytková část parcely |
|  | Budoucí věcné břemeno |

KLAD LISTŮ:



 <div>Spolufinancováno Evropskou unií</div>			
Jiná ověření:		Paré:	
Orientační schéma:		Razítko oprávněné osoby:	
			
Revize:		Datum:	
000		27.9.2024	
Popis:		Kontroloval:	
Dokumentace PDSP		Ing. Jiří Malina	
Stavebník/Investor:		Správa železnic, státní organizace	
Adresa:		Dlážděná 1003/7, 110 00 Praha 1	
Zástupce investora:		Stavební správa východ	
Adresa:		Nerudova 773/1, 779 00 Olomouc	
Zhotovitel díla:		Společnost Koj-Pře	
Adresa:		MORAVIA CONSULT Olomouc a.s.	
Kontakt:		Legionářská 1085/8	
		779 00 Olomouc	
		T: +420 585370444	
		E: moravia@moravia.cz	
			
		SAGASTA s.r.o.	
		Novodvorská 1010/14	
		142 00 Praha 4-Lhotka	
		T: +420 261344100	
		E: info@sagasta.cz	
			
		EXprojekt s.r.o.	
		Herspická 758/13	
		Štýlče, 619 00 Brno	
		T: +420 533312000	
		E: info@exprojekt.cz	
			
Zhotovitel částí/objektu:		MORAVIA CONSULT Olomouc a.s.	
Adresa:		Legionářská 1085/8, 779 00 Olomouc	
Kontakt:		T: +420 585 570 444	
		E: moravia@moravia.cz	
			
Hlavní projektant (HIP):		Ing. Pavel Kučera	
		Specialista: Ing. Jiří Malina	
Název stavby/akce:		Modernizace trati Brno-Přerov, 5. stavba Kojetín Přerov	
Název části:		Katastrální situační výkres	
Název objektu/díleč části:		Katastrální situace stavby km 70,300 - 71,000	
Název přílohy:		-	
Název díleč části přílohy:		-	
Odpovědný projektant:		Zpracovatel přílohy:	
Ing. Jiří Malina		Lenka Hradilová	
Kraj:		Katastrální území:	
Olomoucký		dle příloh	
Měřítko:		1: 1 000	
Formáty:		5xA4	
TUDU:		2101 Brno-hl.n. – Přerov	
Stupeň dokumentace:		Stupeň dokumentace:	
Ing. Jiří Malina		PDSP	
Smluvní datum zpracování:		27.9.2024	
Označení investora:		5621500937	
Zakázka:		23-020-232-SR	
Označení části:		C.2	
Označení objektu/komplexu:		-	
Číslo přílohy (typ/pořadí):		2. 01a	
Označení investora:		S 6 2 I S 0 0 9 3 7	
Stupeň dokumentace: Část:		P D S P X - C 2 X X X - X X X X X X X X X X X	
Objekt:		Příloha: - 2 - 0 1 a - 0 0 0	
Podobojekt:		Revize:	